

Costel ILIE*, Paul CIOBOTARU**

**SITUL ARHEOLOGIC NEGRILEȘTI, JUDEȚUL GALAȚI.
CERCETĂRILE ARHEOLOGICE PREVENTIVE DIN ANII 2022-
2023**

**NEGRILEȘTI ARCHAEOLOGICAL SITE, GALAȚI COUNTY.
THE PREVENTIVE ARCHAEOLOGICAL RESEARCH FROM 2022-2023**

- Abstract -

The preventive archaeological research in 2022-2023 was carried out in several points of the site, namely in the topographic sector B6 (Gym), the topographic sector B7 (Schoolyard), the topographic sector C5-C6 (Schoolyard) and the topographic sector C3 (Pine Tree), where numerous archaeological complexes and structures from different historical periods were unearthed. The preventive research was determined by the need to achieve investment objectives by the Negrilesti City Hall, as well as by the need to save some complexes located in areas of the site damaged by unauthorized digging. In the area where the school gym will be built, research continued in the SSP area (34 m / 24 m), topographic sector B6, surveyed by extending the initial surface to the west by 10 m / 16 m (SSP-V), by 20 m / 4 m to the south (SSP-S) and by 12 m / 3 m to the N (SSP-N), the latter in order to accommodate the installation of a water pipe. To cover the entire route of this pipe, two other surfaces were also surveyed in the B7 topographic sector, south of the school, Sp.3 (10 m / 3 m) and Sp.4 (30 m / 1.2 m). Two other areas, STP.1 (5 m / 4 m) and STP.2 (6 m / 6 m), were also researched at the request of the Negrilesti City Hall, in the C5-C6 topographic sector, in order to change the location of two electricity poles in the school yard. Moreover, in the 2023 campaign, research has been conducted on two areas, Cas1/2023/P (8 m / 4 m), Cas.2/2023/P (4 m / 4 m), in the topographic sector C3 (Pine Tree), where

* Muzeul de Istorie „Paul Păltănea” Galați (costelilie@gmail.com).

** Muzeul de Istorie „Teodor Cincu”, Tecuci (paulciobotaru2008@yahoo.com).

unauthorized topsoil borrow pits were dug. In the researched areas, which covered a total surface of 445 sqm, 80 residential complexes, household pits, dwellings, domestic and ceramic kilns, as well as building structures, dated from the late Bronze Age to the modern era, were discovered. Two burial tombs were also discovered, one from the 3rd century AD and the other from the modern period.

Keywords: archaeological research; Negrilești-School Yard site; Middle and Late Bronze Age; pottery kiln; Early Middle Ages; dwellings; fire installation; funeral complexes.

Situl Negrilești „Curtea-Școlii” a fost cercetat în campanii de cercetări arheologice preventive, determinate atât de factorii naturali (erodarea malului stâng al râului Bârlad), precum și de necesitățile edilitare și intervențiile neautorizate în sit.

Între anii 2007-2023, au fost cercetate peste 80 unități de săpătură, secțiuni și casete, în mai multe sectoare ale sitului. Complexele arheologice descoperite, locuințe, vetre, cuptoare de uz gospodăresc și ars ceramică, gropi menajere, morminte, sunt încadrate cronologic în neolitic, epoca bronzului, perioada postromană și cea a secolelor IX-X p. Chr. Au fost cercetate, de asemenea, complexe și structuri arheologice din perioada medievală și din epoca modernă¹.

Majoritatea cercetărilor preventive au fost determinate de realizarea unor proiecte investiționale, pe care Primăria Negrilești și Școala Gimnazială „Florea Julea” din localitate, intenționau a le realiza pe terenuri aflate în situl arheologic și din necesitatea de a descărca de sarcină arheologică respectivele suprafețe.

Unul dintre aceste proiecte viza construirea unei săli de educație fizică școlară, la vest de clădirea școlii, proiect pentru care beneficiarul, Școala Gimnazială „Florea Julea” Negrilești, a solicitat degrevarea de sarcină arheologică a terenului. În anii 2021-2023, Muzeul de Istorie „Paul Păltănea”

din Galați a efectuat o cercetare preventivă pe terenul respectiv, parte din rezultatele cercetării fiind publicate într-un număr anterior al revistei². Articolul de față completează informațiile referitoare la cercetarea din acest punct și adaugă date privitoare la cercetări derulate și în alte puncte din situl de la Negrileşti.

Astfel, vom prezenta rezultatele cercetării din punctul „Grădiniță” la obiectivul „Împrejmuirea cu gard metalic, traseu electric subteran și montarea de stâlpi pentru iluminat- Grădiniță”, precum și din alte câteva puncte ale sitului.

În anii 2021-2022, Muzeul de Istorie „Paul Păltănea” din Galați, în baza unui contract încheiat cu unitatea școlară menționată, a cercetat o suprafață de 840mp, pe care se va construi „Sala de educație fizică școlară”, pentru care a fost emis și un aviz de descărcare arheologică. Întrucât beneficiarul și constructorul, pentru a respecta normele de securitate la incendii, a dorit să modifice amplasamentul viitoarei săli de sport, la zece metri vest de clădirea școlii și spre sud cu 4m, cercetarea a continuat și în anul 2023.

În aceeași perioadă, la solicitarea beneficiarului, care intenționa să amplaseze o conductă pentru a racorda viitoarea sală de sport la sistemul public de alimentare cu apă, am cercetat și două suprafețe, la sud de clădirea școlii, Sp.3 (12,5m/2,5m), Sp.4 (30m/1,4m).

Primăria Negrileşti a solicitat și cercetarea a două suprafețe STP.1 (6,7m/3,5m) și STP.2 (6m/5m), în vederea schimbării amplasamentului a doi stâlpi de electricitate din curtea școlii.

Tot în campania anului 2023, am realizat și cercetarea a două suprafețe, Cas.1/2023/P (8m/4m), Cas.2/2023/P (4m/4m), în sectorul topo C3 (La Pin), unde au fost săpate, neautorizat, niste gropi de împrumut pământ vegetal.

¹ Mircea Nicu, Costel Ilie, *Raport de cercetare arheologică Negrileşti-Curtea Școlii, com. Negrileşti, jud. Galați*, în „Cronica Cercetărilor Arheologice din România – campania 2007”, cIMeC, 2008, pp.204-207;

² Costel Ilie, *Situl arheologic Negrileşti. Cercetare preventivă „Sala de educație fizică”*, în „Danubius”, 39, 2021, pp.7-22.

Sectorul topo B6-B7 (Curtea Școlii) -Suprafața sala de sport – SSP

Suprafața a fost deschisă în anul 2021, a avut inițial dimensiunile de 34m/24m, orientată NE-SV și este situată la 2,5m de latura vestică a clădirii școlii gimnaziale. Deschiderea acestei suprafețe a permis descoperirea a 62 de complexe de locuire (gropi menajere, gropi de provizii, locuințe, instalații de foc), datate începând cu epoca bronzului și până în epoca modernă, dezvelirea integrală a 10 complexe, cercetate parțial în anii 2009-2015, în unitățile de săpătură excavate atunci, precum și a unui mormânt de înhumație, din secolul al III-lea p.Chr. Dintre cele 62 de complexe, doar primele 40 au fost prezentate în articolul precedent³, restul fiind prezente în rândurile următoare.

Complexe arheologice - sectorul topo B6-B7(Curtea Școlii)

Suprafața sala de sport – SSP

Cx.41 sesizat în c.6-7G, sub Cx.40, la adâncime de -1,60m, era o groapă ce avea o formă circulară, cu diametrul de 1,70 m la conturare. De la -2,00 m, pereții gropii se clopoteau ușor până la bază, la -2,40 m. Diametrul gropii, la bază, avea 1,90 m, iar în umplutura gropii au fost găsite materiale arheologice specifice culturii Noua.

Cx.42A a fost o groapă sesizată în c. 5-6HI la adâncimea de -1,00 m unde avea dimensiunile de 1,40 m (NS) / 1,20 m (EV). Groapa cobora drept până la adâncimea de -1,35 m, de unde se alveola, până la -1,60 m, la bază, unde a avut dimensiunea de 1,10 m Umplutura gropii a fost constituită din mult chirpic și fragmente ceramice, specifice secolului al IV lea p. Chr.

Cx.42B a fost o groapă bicelulară, sesizată în c.5HIJ, la adâncimea de -1,60m și avea o formă ovoidală, cu dimensiunile de 2,80 m (EV)/1,60 m (NS). De la -2,00 m, pereții gropii se clopotesc până la bază, care se afla la -2,40 m, în partea de vest și la -2,60 m la est. Inventarul gropii a constat din resturi faunistice, ceramică specifică culturii Noua și un împungător din os, rupt din vechime.

Cx.43 a fost o groapă menajeră cu mult chirpic și fragmente ceramice specifice culturii Sântana de Mureș-Černjachov, ce a fost sesizată încă de la -1,00 m în c.3 I a suprafeței SSP. Groapa a fost circulară, cu un diametru de

³ *Ibidem.*

1,50 m la conturare și 1,20 m la bază. Pereții gropii coborau, ușor înclinat spre interior până la bază, care se afla la -2,50 m.

Gr.6/SM1 este un complex cercetat parțial în anul 2011, intra sub profilul de nord al suprafeței. Groapa se afla lângă Cx.43, la 30 cm sud de acesta și a apărut de la -1,00 m. Diametrul la conturare a fost de 1,40 m, iar la bază 1,60 m. Între -1,00 m și -1,80 m, groapa se lărgeste până la 1,90 m, după care se restânge ajungând la bază la dimensiunea 1,30 m. Baza gropii a fost atinsă la -2,60 m. Materialele arheologie încadrează complexul în aria culturii Sântana de Mureș-Černjachov.

Cx.44 a apărut la -2,20 m în c.8-9 GH, sub locuința Cx.40. A fost o groapă clopotită, cu material arheologic datat la finele epocii bronzului, cultura Noua. De formă circulară, groapa avea la conturare diametrul de 1,80 m și începea să se clopotească de la -2,40 m, cu circa 0,30 m - 0,40 m, până în baza complexului, la -2,90 m.

Cx.45 a apărut în c. 6IJ la adâncimea de -1,20 m și a reprezentat o amenajare rectangulară cu o aglomerare de chirpic, oase de animale și fragmente ceramice din perioada secolului al IV lea. Dimensiunile complexului au fost de 1,50 m (NS) / 1,20 (EV) și se închidea drept la -1,60 m.

Cx.46 a fost un cuptor casnic, care a fost sesizat la adâncimea de -0,80 m în c.3JK. Cuptorul avea dimensiunile exterioare de 1,35 m (NS) / 1,10 m (EV), iar vatra propriu-zisă 1,10 m /1,00 m. Vatra era așezată direct pe pământul galben, crusta, arsă puternic, având 0,01 m, iar difuziunea la roșu a solului era de 0,05 m. Gura cuptorului era spre sud, cu o deschidere de 0,50 m și o lungime de 0,55 m. Cuptorul a fost săpat direct în pământul galben, elemente din calotă prăbușindu-se pe vatră. Pereții cuptorului s-au păstrat pe o înălțime de 0,20 m. Partea superioară a acestora a apărut la -1,20 m, iar vatra și gura cuptorului se termină la -1,40 m. În fața gurii cuptorului a fost surprinsă și groapa de alimentare-evacuare, care avea un diametru de 1,20 m și se închidea la -1,60 m. În interiorul acesteia, s-a găsit multă cenușă, cărbune și mici fragmente ceramice. Inventarul din zona acestui cuptor datează complexul în secolul al IV-lea p. Chr., cultura Sântana de Mureș-Černjachov.

Cx.47 este o groapă bicelulară apărută în c.3-4JK, la -1,60 m, parțial sub Cx.46. De formă alungită, complexul avea dimensiunile de 2,20 m (NS)/1,80 m, groapa dinspre sud fiind mai mare și cu pereții drepecți, iar cea dinspre nord mai mică și cu pereții clopotiți. Baza complexului, bogat în materiale specifice secolului al IV-lea p. Chr., a fost identificată la adâncimea de -2,50 m.

Cx.48 a fost o groapă sesizată în c.8R la adâncimea de -1,40 m, sub martorul dintre unitățile de săpătură Sc.1/2009 și Sc.3/2010. Groapa avea la conturare 1,30 m (NS), se retrăgea cu 0,20 m în ambele părți, până la -1,60 m, după care pereții se clopoteau, la N cu 0,30 m, iar la S cu 0,50 m. Groapa, cu puține materiale de la finalul epocii bronzului, avea o treaptă, la -2,00 m, de 0,30 m lățime, pe latura de N și se închidea la -2,30 m.

Cx.49 a fost o groapă sesizată în c.8-9P, la adâncimea de -1,60 m, de formă aproximativ circulară (1,60 m / 1,50 m - la conturare), cu pereții ce se clopoteau, de la -2,00 cu 0,20 m - 0,40 m, până la bază la -2,70 m. Inventarul descoperit încadrează complexul la finalul epocii bronzului, cultura Noua.

Cx.50 este o groapă descoperită în c.9K, între adâncimile de -1,60 m și -2,50 m. De formă circulară la conturare, cu diametrul de 1,90 m, groapa avea pereții drepecți până la -1,90 m, de unde începeau să se clopotească puternic cu 0,30 m - 0,40 m până la bază. În umplutura gropii au fost găsite fragmente de ceramică, unele vitrificate, resturi faunistice și urme de arsură. Groapa se încadrează la finalul epocii bronzului, cultura Noua.

Cx.51 a fost sesizat în c.3-4KL la est de Cx.46, la adâncimea de -1,60 m. Groapa, circulară ca formă, avea -1,70 m diametru la conturare, cobora drept până la -1,80 m, de unde începea să se clopotească până la bază. Baza a fost atinsă la -2,20 m unde diametrul era de 2,10 m. Inventarul gropii, constituit din fragmente de vatră, arsură, cărbune, resturi faunistice și ceramică fragmentară permit încadrarea complexului la finalul epocii bronzului.

Cx.52 a fost sesizat în c.5K la adâncimea de -1,60 m. Groapa a fost circulară, cu un diametru de 1,80 m la conturare și avea pereții ușor înclinați spre interior. Diametrul la -2,10 m a fost de 1,60 m, după care complexul prezenta o treaptă pe latura de vest, cu o lățime de 0,30 m, care se finaliza pe

baza gropii, la 2,20 m. Pe baza inventarului rezultat acest complex se încadrează la finalul epocii bronzului, cultura Noua.

Cx.53 este un complex apărut în c.1aL la adâncimea de -1,30 m, unde avea diametrul de 1,20m. Groapa se lărgeste ușor, ajungând de la 1,30 m la 1,40m. După această adâncime, groapa s-a clopotit cu 0,30 m, ajungând la bază (-2,10 m) să aibă diametrul de 1,70 m. Inventarul rezultat datează complexul la finalul epocii bronzului, cultura Noua.

Cx.54/M.1 Este un complex funerar descoperit în c.7M, între adâncimile de -1,60 m – 1,85 m. Inițial, într-un nivel pigmentat cu chirpic și mici fragmente ceramice din perioada post romană, a apărut un contur rectangular cu dimensiunile de 1,70 m (NS) /0,60m (EV). Orientarea conturului a fost NS și la capătul de N era depus un fragment ceramic dintr-un vas de mari dimensiuni. Sub acest fragment a fost găsit craniul unui defunct depus în groapa rectangulară. Defunctul era depus pe direcția NS, cu brațele pe lângă corp și avea o lungime de 1,62 m. În zona dintre coastele din partea stângă a fost găsită o monedă cu chipul Iuliei Doamna. Pe baza fragmentului ceramic de pe craniu și a monedei, putem data respectiva înhumare la începutul secolului al III lea p. Chr.

Cx.55 a fost o groapă cu depuneri din perioada postromană, apărută în c.2LM, la adâncimea de -1,20 m. La conturare groapa avea o formă circulară cu diametrul de 0,70 m. În profil, groapa avea forma unui sac, pereții mergând drept până la -1,40 m, de unde se lărgeau cu 0,20 m la și 0,35 m la S. La bază, surprinsă la -2,00 m, groapa avea un diametru de de 1,20 m.

Cx.56 a fost o groapă bicelulară surprinsă la adâncimea de -1,40 m în c.6LM. La conturare avea o formă alungită pe direcția EV cu dimensiunile de 2,40 m (EV) 1,75 (NS). Groapa de la est ajungea la -2,20 m, iar cea de la vest, mai mare, avea baza la -2,40 m. În ambele celule, pereții se clopotesc ușor, iar cele două sunt separate de un prag la -2,20 m. La bază, complexul avea lungimea de 3,40 m pe direcția EV, iar pe NS lățimea gropii de la est era de 1,65 m și a celei de la V era de 1,95 m. Materialul ceramic descoperit încadrează complexul la finalul epocii bronzului, cultura Noua.

Cx.57 a fost o groapă sesizată în c.5.D, la adâncimea de -1,80 m. Complexul avea o formă circulară, la conturare, cu diametrul de 1,40 m. De

la -2,00 m groapa se clopotea până la bază care se afla la -2,65 m. La bază, dimensiunile complexului au fost de 1,60 m (NS) / 1,70 m (EV). Materialul ceramic descoperit încadrează complexul la finalul epocii bronzului, cultura Noua.

Cx.58 a fost sesizat în c.1-2OP la adâncimea de -1,00 m și avea o formă circulară cu diametrul de 1,60 m. Groapa s-a adâncit drept până la -1,30 m și nu a avut inventar arheologic. Groapa se afla pe nivelul cu descoperiri datate în secolul al IV-lea p. Chr.

Cx.59 a fost sesizat în c.1-2R la adâncimea de -1,00 m și avea o formă circulară cu diametrul de 1,40 m. Groapa s-a adâncit drept până la -1,30 m și în ea au fost găsite câteva mici fragmente databile în secolul al IV-lea. Partea superioară a gropii a fost afectată de rădăcinile gardului viu menționat mai sus.

Cx.60 sesizat în c.1a ON, la adâncimea de -1,00 m, a fost o groapă circulară cu diametrul de 1,40 m și care se închidea drept la -1,20 m. Groapa nu a avut inventar arheologic.

Cx.61 a fost sesizat la adâncimea de -1,00 m în c.1a PR și intra sub profilul de N. A fost o groapă cu pereții dreți care se închidea la -1,20 m, având dimensiunile surprinse de 1,20 (EV) / 0,80 m (NS). Nu a avut material arheologic.

Cx.62 a fost sesizat la adâncimea de -1,00 m și intra sub profilul de E. Pentru a surprinde întreg complexul, am decupat malul cu o suprafață de 3 m / 0,6 m. La conturare groapa avea o formă circulară cu diametrul de 1,20 m. Pereții gropii coborau alveolat spre bază, care a fost atinsă la -1,60 m, unde avea diametrul de 0,70 m. Umplutura gropii a conținut mult chirpic de dimensiuni mici și medii și câteva mici fragmente databile în perioada postromană.

Prin extinderea suprafeței SSP spre sud, nord și vest au mai fost puse în evidență încă 36 complexe de locuire, din diferite perioade istorice. Extinderea SSP a fost realizată pe laturile de N (12 m / 3 m), S (20 m / 4 m) și V (16 m / 10 m) pentru a salva complexele de locuire, în vederea degrevării de sarcină arheologică a suprafețelor respective.

Suprafața sala de sport (SSP) Suprafața SSP – S

Extinderea a avut dimensiunile de 20 m / 4 m, orientată E-V, pe latura de S a SSP în dreptul carourilor E-R și parțial S. Pe direcția NS, carourile au fost notate în continuarea celor din SSP cu 12 și 13. Suprafața a fost deschisă pentru a salva complexele arheologice din zona ce va fi afectată de extinderea amplasamentului viitoarei săli de sport. În această parte a suprafeței SSP, care cuprinde carourile c.12-13ES, au fost surprinse 14 complexe, precum și continuarea unora cercetate în anii anteriori. Astfel, au fost finalizate Cx.19, Cx.21, Cx.32, Cx.34b, Cx.35 și Cx.36. Menționăm că, în această zonă au fost practicate, de-a lungul anilor, gropi neautorizate, în care au fost depuse resturi menajere, provenite de la școala din localitate. Aceste gropi contemporane au perforat și bulversat straturile cu depuneri arheologice.

Suprafața SSP-N

Suprafața, cu dimensiunile de 15 m / 3 m, orientată E-V, a fost deschisă pe latura de N a SSP în dreptul carourilor A-F și prelungită spre V cu încă 4 m. Pe direcția NS carourile au fost notate cu 1a și 2a din punctul 0 al SSP spre N, iar spre V cu litere A¹B¹. Această suprafața a fost deschisă pentru a salva complexele arheologice din zona ce va fi afectată de amplasarea unei conducte de apă. În această parte a suprafeței SSP, care cuprinde c.1a-2a A-E și 1a-2a A¹-B¹, au fost surprinse mai multe complexe, gropi menajere, precum și continuarea unor complexe, cercetate în anii anteriori. Astfel, au fost finalizate Cx.20/S9/2012, V.5/S9/2012 și Cx.19/SM2/2015. A fost sesizat și traseul unei canalizări de la mijlocul secolului al XX-lea, realizată din cărămidă așezată pe un pat de nisip, pe direcția NE-SV, care a fost surprinsă și în SM2/2015.

Suprafața SSP – V

Suprafața, cu dimensiunile de 16 m / 10 m, orientată NV-SE, a fost deschisă pe latura de V a SSP în dreptul carourilor 1-8 și parțial 9. Pe direcția EV carourile au fost notate cu A¹-E¹, începând din punctul 0 al SSP, aflat în c.1A, în colțul de NV, spre V. Suprafața a fost deschisă pentru a salva complexele arheologice din zona ce va fi afectată de extinderea amplasamentului viitoarei săli de sport.

În această suprafață, au fost cercetate 18 complexe de locuire (două locuințe, patru instalații de foc și gropi). A fost sesizat și traseul unei

canalizări de la mijlocul secolului al XX-lea, realizată din cărămidă așezată pe un pat de nisip, pe direcția NE-SV, care a fost surprinsă și în suprafața SSP-N și în SM2/2015. În suprafața SSP-V a mai fost identificat și un schelet uman de copil, depus în ritul creștin.

Complexe arheologice - sectorul topo B6-B7(Curtea Școlii)

Extindere N, S și V suprafața sala de sport – SSP

Extinderea spre nord, sud și vest a suprafeței SSP, a facilitat descoperirea a încă 36 complexe de locuire, a unui mormânt de înhumatie și au fost epuizate integral încă 9 complexe, cercetate parțial în anii 2012, 2015 și în anii 2021-2022, în unitățile de săpătură excavate atunci.

Cx.63 a fost o groapă menajeră, din epoca bronzului, sesizată în c.1-1aA'(SSP-V) încă de la -1,40 m. La conturare, avea dimensiunile de 1,60 m (EV) / 1,40 m (NS). Pereții gropii coborau ușor înclinați spre bază, la -2,20 m, unde complexul avea dimensiunile de 1,40 m (EV) / 1,30 m (NS).

Cx.64 a fost o amenajare cu mult material ceramic, datat în secolul al IV-lea p.Chr., sesizată în c.2B'/C'(SSP-V), începând cu adâncimea de -1,40 m. Până la -2,00 m, complexul a avut dimensiunile de 2,10 m (EV) / 1,80 m (NS) și a fost foarte bogat în material ceramic, găsindu-se chiar și o amforă de import reîntregibilă, datată în secolul al IV-lea p. Chr. Între adâncimile de -2,10 m și -2,50 m, groapa se restrânge, diametrul ei, pe axa NS, fiind de 1,50 m. După această adâncime, groapa se lărgeste din nou, având la bază diametrul de 2,00 m pe axa NS. Pe axa EV, groapa avea la bază 2,40 m. Baza gropii a fost la -3,20 m.

Cx.65 a fost un cuptor de uz casnic, ce a apărut în c.12-13O(SSP-S), la -1,20 m. A apărut sub forma unui contur de pământ ars la roșu, de formă aproximativ ovală și era orientat NS, cu gura spre S. Pereții, păstrați mai bine în partea de N și NV, au grosimea de 0,05 m și înălțimea de 0,20 m. Vatra se păstrează în întregime, iar în fața gurii se observă multă cenușă. Cuptorul este mai lat în partea de N (0,60 m) și mai îngust la gură (0,45 m). La interior, dimensiunile sunt de 0,32 m (S) / 0,48 m (N). Lungimea, la interior, este de 0,80 m (NS). A fost secționat pe direcția NS. Crusta vetrei are o grosime de 0,01 m, iar arsura la roșu, sub aceasta, este de 0,03 m. Ceramica prelevată este specifică culturii Sântana de Mureș-Černjachov.

Cx.66 a fost o groapă menajeră, care s-a conturat în c.12RS(SSP-S) la adâncimea de -1,40 m. La conturare, groapa avea o formă ușor ovalizată, cu dimensiunile de 1,80 m / 2,00 m. Până la -1,90 m, din pământul de umplutură, au rezultat fragmente ceramice specifice culturii Sântana de Mureș-Černjachov și un ac de păr din os. La adâncimea de -2,10 m, exista un strat de pământ galben nisipos, gros de 0,10 m, după care au apărut două praguri la N și S. De sub aceste praguri, groapa s-a lărgit ușor până la -2,50 m, după care pereții coborau înclinați spre interior, până la bază care se afla la -3,20 m.

Cx.67 a fost o groapă ce a apărut în c.13O(SSP-S), la -1,40 m, la E de Cx. 65. Dimensiunile au fost de 0,65 m / 0,60 m. Baza gropii, surprinsă la -1,50 m, a fost dreaptă, ca și pereții, de altfel. Nu a avut inventar.

Cx.68 a fost o altă groapă ce a apărut în c.12M-N(SSP-S), la -1,40 m, sub forma unui contur semicircular, caracterizat printr-un sol de culoare neagră, ce intră sub profilul de S. Dimensiunile surprinse au fost de 1,90 m (EV) / 0,80 m (NS). Baza gropii se afla la -2,60 m, fiind dreaptă și din pământ galben bătut. În partea de E se mai adâncește, până la -3,10 m. Din pământul de umplutură, au rezultat o fusaiolă din lut ars și material ceramică specifică culturii Sântana de Mureș-Černjachov.

Cx.69 a apărut în c.12KL(SSP-S), la -1,60 m, și a fost o vatră ce era distrusă din vechime și intră sub profilul de S. A fost așezată pe un strat de pietre de râu. Dimensiunile surprinse erau de 1,80 m (EV) / 0,60 m (NS). Printre resturile de vatră au fost descoperite fragmente ceramice specifice culturii Sântana de Mureș-Černjachov și resturi osteologice.

Cx.70 a fost o groapă de provizii, ce a apărut în c.13O(SSP-S), la -1,60 m, sub forma unui contur de pământ negru, ce intră sub profilele de S și V. Dimensiunile surprinse la conturare au fost de 1,00 m (EV) / 0,30 m. Pereții gropii se restrângeau spre interior, astfel că, la adâncimea de -2,20 m, dimensiunile surprinse au fost de 0,70 m (EV) / 0,30 m. După această adâncime, groapa se clopotea până la -3,10 m, dimensiunile surprinse fiind de 1,10 m (EV) / 0,60 m. Spre bază, care se afla la -3,50 m, groapa se restângea ușor, având dimensiunile de 1,00 m (EV) / 0,50 m (NS). Din pământul de umplutură, au rezultat fragmente ceramice specifice culturii Sântana de Mureș-Černjachov și resturi osteologice.

Cx.71 a fost o groapă ce a apărut în c.12M(SSP-S), la -2,00 m, sub forma unui contur circular, caracterizat printr-un sol de culoare cafenie, tăiat în partea de sud de Cx.68. Avea pereții dreți și baza la -2,20 m. Nu a avut inventar.

Cx.72 a fost o groapă ce a apărut în c.12K-M(SSP-S), la -2,00 m și intra sub profilul de S. Dimensiunile surprinse au fost de 2,70 m (EV) / 1,45 m (NS). Baza gropii, aflată la -3,20 m, prezenta spre est trei praguri mici, la adâncimile de -2,90 m, - 3,00 m și -3,10m. Din pământul de umplură, au rezultat fragmente ceramice specifice epocii bronzului (cultura Noua).

Cx.73 a fost o groapă ce a apărut la -2,80 m, în c.12-13I(SSP-S), în partea de SV a Cx.32. De formă ovală, groapa a avut dimensiunile de 0,90 m (NS) / 0,80 m (EV). Baza se afla la -3,00 m și era alveolată. Nu a avut inventar.

Cx.74 a fost o groapă ce a apărut la -2,80 m, în c.12 I-J(SSP-S), în partea de SV a Cx. 32 și suprapusă parțial de acesta, sub forma unui contur de formă ovală, caracterizat printr-un sol de culoare cafenie. Dimensiunile ei au fost de 1,45 m (EV) / 0,95 m (NS). Baza se afla la -3,00 m și pereții au fost dreți. Nu a avut inventar.

Cx.75A a fost o groapă sesizată în c.1a-2aCD(SSP-N), între adâncimile de -1,60 m și -2,30 m. Groapa a avut la conturare dimensiunile de 1,90 m (NS) / 1,60 m (EV). Până la -2,00 m, groapa cobora drept, după care a format un prag de 0,20 m. Groapa se adâncea din nou drept, de la -2,00 m până la bază, la -2,30 m, unde avea dimensiunile de 1,40 m (NS) / 1,10 m (EV). Din umplură, au rezultat puține fragmente ceramice specifice culturii Noua.

Cx.75B a fost o altă groapă aflată la vest de Cx.75A, în c.1a-2aBC(SSP-N), ce a fost sesizată la adâncimea de -1,60 m. La conturare, groapa a avut dimensiunile de 1,70 m (NS) / 1,50 m (EV) pentru ca, de la -2,00 m, să se clopotească, cu 0,20 m, până la bază, care se afla la -2,50 m. Din umplură, au rezultat puține fragmente ceramice specifice culturii Noua.

Cx.76A a fost sesizată în c.2aAA¹(SSP-N), încă de la adâncimea de -1,60 m, unde avea un diametru de 1,50 m. Groapa a avut pereții dreți, care coborau până la bază, la -3,60 m, care era ușor albiată. La bază, diametrul gropii a fost de 1,45 m. Din umplutura gropii, au fost prelevate fragmente

ceramice specifice culturii Sântana de Mureș. Groapa Cx.75A a tăiat o altă groapă Cx.75B.

Cx.76B a fost o groapă sesizată în c.2aA(SSP-N) la adâncimea de -2,00 m și intra în profilul de N al SSP. Această groapă a fost tăiată la SV de Cx.75A. Dimensiunile surprinse ale gropii au fost de 1,00 m (NS) / 1,10 m (EV). Pereții gropii au fost drepecți și se adânceau până la bază, la -2,55 m. În umplutura gropii au fost găsite resturi faunistice și fragmente ceramice specifice culturii Noua.

Cx.77 a fost surprins în c.9B'(SSP-V) la adâncimea de -1,40 m. A fost o zonă cu pamânt negru granulos, în care apăreau mici fragmente de chirpic, cenușă, cărbuni și partea inferioară a unui vas de dimensiuni mari, în care se aflau pietre arse. Vasul, databil în secolele IX-X, cu pietre de dimensiuni medii, încinse în foc, era folosit pentru încălzirea locuințelor. În situl de la Negrileşti, s-au mai descoperit astfel de vase în preajma locuințelor din perioada premedievală.

Cx.78 a fost sesizat la 1 m nord de Cx.77, în c.8-9B'(SSP-V), la adâncimea de 1,50 m. A fost o instalație de foc, orientată VE, cu gura spre est. Dimensiunile cuptorului au fost de 1,20 m (EV) / 0,70 m (NS). Din pereții cuptorului, s-au păstrat 0,10 m - 0,15 m înălțime, iar grosimea arsurii la roșu a fost 0,06 m. Vatra cuptorului a fost așezată direct pe pământul negru, grosimea arsurii la roșu fiind de 0,05 m - 0,06 m. Crusta avea o grosime de 0,01 m, indicând o utilizare intensă.

Cx.79 a fost o locuință ce a apărut pe suprafața c.4-7B'C'(SSP-V), între adâncimile de -1,70 m și -2,20 m. A avut o formă rectangulară, cu colțurile rotunjite și dimensiunile de 3,20 m (NS) / 3,60 m (EV). Orientarea locuinței a fost NE-SV, cu zona de acces pe latura de sud. Locuința a fost prevăzută cu un cuptor pietrar, aflat în colțul de NE. Acesta a fost realizat din pietre medii și mari, dispuse rectangular peste vatră. Pereții cuptorului erau dărămați pe vatra, doar în zona acesteia unele pietre mari păstrând dispunerea inițială. Cuptorul a avut dimensiunile de 1,50 m (NS) / 0,90 m (EV). Pe suprafața locuinței, au fost găsite urme de lemn carbonizat și gropile unor stâlpi de susținere. Podeaua locuinței era realizată din lut bătut și a fost sesizată la -2,20 m. Din locuință, a fost recoltat material arheologic, constând

în resturi faunistice și ceramică specifică perioadei premedievale, secolele IX-X.

Cx.80 a fost o groapă sesizată în c.4B¹(SSP-V) la adâncimea de -1,80 m. A avut o formă circulară în plan, cu diametrul de 1,30 m. Pereții gropii coborau drept până la bază la -2,40 m. În umplutura gropii au fost găsite resturi faunistice și fragmente ceramice specifice culturii Noua.

Cx.81 a fost o groapă circulară, cu pereți drepecți, sesizată în c.5B¹(SSP-V), între adâncimile de -1,80 m și -2,20 m. Groapa, cu puțin material arheologic specific culturii Noua, a avut diametrul de 1,20 m și a fost suprapusă parțial, spre vest, de locuința Cx.79.

Cx.82 a fost sesizat la adâncimea de -1,80 m, în c. 9B¹(SSP-V) și a avut o formă circulară la conturare. Pereții gropii coborau înclinat spre interior până la bază, care a fost sesizată la -2,90 m. Groapa a avut diametrul de 1,10 m la conturare și de 0,80 m la bază. În umplutura gropii au fost găsite resturi faunistice și fragmente ceramice specifice culturii Noua.

Cx.83 a fost o locuință ce a apărut pe suprafața c.4-6C¹E¹(SSP-V), între adâncimile de -1,70 m –2,20 m. A avut o formă rectangulară, cu colțurile rotunjite și dimensiunile de 3,40 m (NS) / 3,10 m (EV). Orientarea locuinței a fost NE-SV, cu zona de acces pe latura de sud. Locuința a fost prevăzută cu un cuptor pietar aflat în colțul de NE. Acesta a fost realizat din pietre medii și mici, dar pereții cuptorului erau prăbușiți peste vatră. Cuptorul a avut dimensiunile de 1,20 m (NS) / 0,80 m (EV). Podeaua locuinței era realizată din lut bătut și a fost sesizată la -2,20 m. Din locuința a fost recoltat material arheologic, constând în resturi faunistice și ceramică specifică perioadei premedievale, secolele IX-X.

Cx.84 a fost o instalație de foc, o vatră, sesizată în c.8C¹(SSP-V), la adâncimea de -1,80 m. Vatra a fost așezată direct pe pământul negru, era de doar 0,45 m diametru, iar arsura la roșu era de circa 0,10 m. Nu a avut inventar.

Cx.85 a fost sesizată în partea de sud-vest a Cx.79, în c.7C¹(SSP-V) și a reprezentat groapa de acces în complexul menționat. Groapa, circulară în plan, a fost sesizată între adâncimile de -1,80 m și -2,20 m.

Cx.86 a fost o aglomerare, cu material ceramic din secolul al IV-lea și resturi faunistice, descoperită în c.12G(SSP-S), între adâncimile de -2,00 m și -2,15 m.

Cx.87 a fost o groapă menajeră, sesizată în c.13E(SSP-S), cu multă cenușă în umplutură și material ceramic specific epocii moderne. Groapa, de formă circulară, a fost sesizată la -1,40 m și avea pereții înclinați ușor spre bază, care se afla la -2,20 m. Groapa a fost surprinsă parțial, ea intrând în profilele de sud și vest. Dimensiunile surprinse la conturare au fost de 1,05 m (EV) / 0,85 m (NS), iar la bază de 0,80 m (EV) / 0,60 m (NS).

Cx.88 intra parțial în profilul de vest și era suprapus de o groapă de gunoi contemporană. A fost sesizat în c.12-13EF(SSP-S), la adâncimea de -1,60 m și se termina la -3,60 m. Complexul a fost o groapă de formă circulară, cu diametrul de 1,20 m la conturare, care s-a micșorat la 1,00 m, la adâncimea de -2,10 m, după care groapa începea să se clopotească. La -2,80 m clopotirea a fost maximă, diametrul gropii fiind de 1,60 m. După această adâncime, groapa se restrângea alveolat până la bază. Umplutura gropii conținea multă cenușă, cărbuni, oase de animale și materiale ceramice de factură modernă.

Cx.89 a fost o amenajare surprinsă în c.13FG (SSP-S), între adâncimile de -2,20 m și -2,80 m, suprapusă de o groapă menajeră contemporană și a avut la început o formă relativ circulară. Între -2,20 m și -2,40 m, dimensiunile complexului au fost de 2,10 m (EV) / 1,80m (NS). După -2,40 m, amenajarea s-a retras rectangular spre profilul de sud, sub care intra, iar spre nord a luat forma unui șanț de 1,00 m / 0,50 m, cu direcția NS. Complexul se închidea drept la -2,80 m, iar din umplutură au rezultat puține fragmente ceramice specifice culturii Noua.

Cx.90 a fost un cuptor de uz casnic, descoperit în c.3 D'E/(SSP-V), între adâncimile de -1,40 m și -1,80 m. Dimensiunile exterioare ale cuptorului au fost de 1,20 m (NS) / 1,00 m (EV), iar la interior 0,95 m (NS) / 0,75 m (EV). Din pereții cuptorului, cu o grosime de 0,15 m - 0,25 m, s-au păstrat până la 0,30 m. Vatra cuptorului a fost amenajată direct pe pământul negru și avea gura spre sud. Puținele fragmente ceramice găsite în zona cuptorului datează complexul în secolul al IV-lea p. Chr.

Cx.91 a fost un cuptor pentru ars ceramică, descoperit în c.3D'(SSP-V) la adâncimea de -1,40 m. Din fostul cuptor s-au păstrat foarte bine grătarul perforat și camera de ardere. Foarte puțin s-a păstrat din pereții camerei de coacere, doar 0,10 m - 0,20 m pe mici porțiuni. Diametrul exterior al cuptorului, la baza camerei de ardere, la -1,80 m, a fost de 1,20 m. Grătarul cuptorului se susținea pe pereții camerei de ardere. Gura camerei de ardere a fost dispusă spre sud, spre groapa de acces (Cx.91A). Puținele fragmente ceramice gasite în zona cuptorului datează complexul în secolul al IV lea p. Chr.

Cx.91A a fost groapa de acces, care deservea cuptorul de ars ceramică Cx.91, precum și un cuptor casnic Cx.90. Complexul a fost surprins în c.3-4D'E'(SSP-V) și a avut dimensiunile de 1,70 m (EV) / 1,35 m (NS). Groapa s-a adâncit până la -2,40 m, cu pereții ușor înclinați spre interior. Au fost recuperate resturi faunistice, unele arse și material ceramic specific culturii Sântana de Mureș-Černjachov.

Cx.92 a fost sesizat în c.3-4E'(SSP-V), la vest de Cx.91A și intra parțial sub profilul de vest. A fost o groapă, de formă ovală în plan, care a apărut încă de la -1,60 m și avea baza la -2,80 m. Dimensiunile la conturare au fost de 0,90 m (NS) / 0,70 m (EV), iar de la -1,90 m groapa se clopotea având la bază 1,80 m (NS) / 1,10 m (EV). Din pământul de umplutură au fost prelevate puține fragmente ceramice specifice culturii Noua.

Cx.93 a fost o groapă ce a apărut în c.7E'(SSP-V), la adâncimea de -1,80 m, spre profilul de vest. A fost o groapă circulară, cu diametrul la conturare de 1,10 m și cu pereții ușor înclinați spre interior. Baza gropii se afla la -2,20 m, iar din umplutură au fost prelevate puține fragmente ceramice specifice culturii Noua.

Cx.94 a fost sesizat în c.5-6D'(SSP-V) la adâncimea de -2,00 m. A fost o groapă circulară, cu un diametru de 1,20 m, afectată la partea superioară de Cx.83, care o suprapunea. La -2,20 m, pereții gropii se clopoteau cu 0,20 m până la bază, la -2,50 m, unde avea diametrul de 1,60 m. Din groapă, au fost prelevate puține fragmente ceramice specifice culturii Noua.

Cx.95 a fost o groapă, aflată la sud de Cx.94, în c.7D'(SSP-V), ce a fost sesizată la -2,00 m, parțial fiind suprapusă de Cx.83. De formă circulară, cu pereții drepecți, groapa avea diametrul de 1,40 m și se încheia la -2,20 m. Din groapă au fost prelevate puține fragmente ceramice specifice culturii Noua.

M.60 a fost un mormânt descoperit în c.4-5C'(SSP-V), la adâncimea de -1,00 m, sub conducta din cărămidă de epoca contemporană. A fost un schelet de copil, depus pe direcția VE, groapa mormântului având dimensiunile de 0,60 m / 0,40 m. Fără inventar.

Sectorul topo B7(Curtea Școlii) - Suprafețele Sp.3 și Sp.4

La solicitarea beneficiarului, Primăria Negrilești, care intenționează a amplasa o conductă, pentru a racorda viitoarea sală de sport la sistemul public de alimentare cu apă, am cercetat două suprafețe situate la sud de clădirea școlii, Sp.3 (12,5 m / 2,5 m) și Sp.4 (30 m / 1,4 m). Menționăm că în anul 2017, la sud de clădirea școlii a fost efectuată o cercetare prin deschiderea a două suprafețe Sp.1 (10 m / 6 m) și Sp.2 (6 m / 4 m), unde urma a fi construită o centrală termică(proiect nerealizat). În cele două suprafețe cercetate(Sp.1, Sp.2) au fost descoperite patru complexe, care sunt încadrate cronologic în secolele VIII-X și XIX-XX. Sporadic, au apărut și fragmente ceramice databile în epoca târzie a bronzului.

Secțiunea Sp.3

Suprafața cu dimensiunile de 12,5 m / 2,5 m, orientată E-V, a fost deschisă pe latura de S a clădirii școlii, la vest de Sp.1/2017. Deschiderea acesteia a fost determinată de intenția de a salva complexele arheologice din zona ce va fi afectată de traseul conductei de apă, ce va alimenta sala de sport. În această suprafață au fost surprinse două complexe.

Secțiunea Sp.4

Suprafața, cu dimensiunile de 30 m / 1,4 m, orientată E-V, a fost deschisă pe latura de S a clădirii școlii, la est de Sp.2/2017. Suprafața a fost deschisă, pentru a salva complexele arheologice din zona ce va fi afectată de traseul conductei de apă, ce va alimenta sala de sport. În această secțiune a

fost identificată o structură constructivă din cărămidă, din epoca modernă, precum și urmele unei gropi din aceeași perioadă.

Complexe arheologice - sectorul topo B7(Curtea Școlii)

Suprafețele Sp.3 și Sp.4

În cele două suprafețe au fost sesizate doar patru zone de interes arheologic și anume trei gropi și o structură constructivă realizată din cărămidă. Complexele au fost numerotate în continuarea celor descoperite în Sp.1 și Sp.2, în anul 2017.

Cx.5 a fost o groapă sesizată în c.3 din Sp.3, la adâncimea de -1,20 m. La conturare, groapa era aproximativ circulară și avea dimensiunile de 1,50 m (EV) / 1,00 m (NS), parte din ea intrând în profilul de N. Pereții gropii erau înclinați spre interior și groapa se restrângea spre bază, la -1,80 m, unde avea dimensiunile de 1,10 m (EV) / 0,90 m (NS). Materialul prelevat încadrează complexul în secolul al IV lea p. Chr.

Cx.6 a fost sesizat parțial în c.6 din Sp.3, între adâncimile de -1,20 m și -2,00 m, parte din el intrând în profilul de S. A fost un complex de formă rectangulară, cu dimensiunile surprinse de 2,1 m (EV) / 0,60 m (NS), a cărui funcționalitate nu am stabilit-o. Materialul prelevat încadrează complexul în secolul al IV lea p. Chr.

Cx.7 a fost o structură constructivă, constând în zidărie din cărămidă, ce a apărut în c.4-5 din Sp.4, între adâncimile de -0,50 m și -1,80 m. Au fost ziduri de fundație, cu cărămidă dispusă parțial în arc de boltă, după care în rânduri orizontale și întreșută. Sub cele cinci rânduri de cărămidă, dispuse orizontal, a fost utilizată piatră de dimensiuni medii la fundație. Funcționalitatea acestei zidării nu a fost stabilită, întrucât nu am verificat continuarea acesteia. Puținul material ceramic descoperit ne plasează cronologic în prima parte a secolului al XX-lea.

Cx.8 a fost o groapă ce a apărut în c.3 din Sp.4, între adâncimile de -1,20 m și -2,80 m. A fost o groapă ce intra în profilul de sud, circulară în plan, cu diametrul la conturare de 1,00 m și care s-a clopotit, la bază având 2,50 m. Complexul a fost probabil o fântână care s-a înisipat. A fost recuperată puțină ceramică de epocă modernă.

Stratigrafie generală sector topo B6, suprafața SSP și sectorul topo B7 suprafețele Sp.3, Sp.4.

Stratigrafia generală a suprafeței SSP este asemănătoare cu cea identificată în întreaga zonă a curții școlii, în diferite puncte.

Astfel, s-a putut constata că solul viu, aflat de regulă la -1,80 m - -2,00 m, este suprapus și străpuns uneori de complexe din epoca bronzului, care se află într-un nivel de sol cafeniu, gros de circa 0,20 m - 0,30 m, sau negru cu galben de aceeași dimensiune. Acestui nivel, i se suprapune un strat de pământ negru albicios, cenușos, de circa 0,30 m - 0,50 m, cu fragmente mici de chirpic și ceramică, datat în secolul al IV-lea. Urmează un nivel format dintr-un sol negru granulos, gros de circa 0,20 m - 0,40 m, cu urme de materiale din secolele IX-X, care este suprapus de un sol negru, mai compact, de circa 0,30 m - 0,40 m, cu materiale moderne și apoi solul vegetal.

Stratigrafia din sectorul topo B7 (pe latura de sud a școlii), suprafețele Sp.3, Sp.4 a fost întâlnită și în suprafețele cercetate în 2017 (Sp.1, Sp.2) și se deosebește de restul sitului prin faptul că avem o succesiune de straturi, rezultat al depunerilor, în mod diferit, a diluviunilor venite de pe versantul situat la est, peste drumul comunal.

Astfel, s-a putut constata că sub solul vegetal actual se găsesc depuneri succesive de microprundișuri cu grosimi de 0,10 m - 0,15 m, pământ galben nisipos (grosime 0,40 m), pământ negru granulos (grosime 0,40 m - 0,70 m), în care apar uneori și elemente de intervenție antropică, din perioada modernă, urmat de un alt nivel de galben nisipos (grosime 0,40 m). După adâncimea de -1,20 m - -1,40 m, apar straturile de pământ în care au fost surprinse nivele arheologice, premedievale, antice și preistorice, corespunzătoare celor din alte zone ale sitului, situate mai la vest de acest punct.

Sectorul topo C5-C6 (Curtea Școlii) - Suprafețele STP.1 și STP.2

În acest sector, au mai fost efectuate săpături arheologice în anul 2015, când se intenționa împrejmuirea terenului de sport (proiect nerealizat), prin deschiderea mai multor suprafețe de cercetare. Dintre acestea, amintim de SM3/2015, Cas.1/2015 și Cas.2/2015, aflate pe latura de nord a terenului

de sport, în care au fost puse în evidență 12 complexe, din care a rezultat material arheologic specific epocii bronzului (Cultura Noua), perioadei post-romane (Cultura Sântana de Mureș-Černjahov) și cea a secolelor VIII-X.

Primăria Negrilești a solicitat în anul 2023 și cercetarea a două suprafețe, notate de noi STP.1 (6,7 m / 3,5 m) și STP.2 (6 m / 5 m), în vederea schimbării amplasamentului a doi stâlpi de electricitate din curtea școlii. În aceste suprafețe, au fost identificate patru complexe de locuire, datate în epoca bronzului și în perioada medieval timpurie.

Caseta STP.1

Suprafața cu dimensiunile de 6,7 m / 3,5 m, orientată N-S, a fost deschisă pe latura de N a Cas.1/2015, cu scopul de a salva eventualele urme arheologice din zona ce urma a fi afectată de schimbarea amplasamentului unui stâlp de rețea electrică. Cota 0 a fost stabilită în colțul de SE al casei, din care s-a făcut și notarea carourilor, cu cifre pe direcția NS și litere pe EV.

În timpul cercetării s-a dorit verificarea eventualei continuări a Cx.22/2015, în care au fost descoperite scheletele a doi cai, depuse față în față, datat în epoca bronzului⁴. În urma cercetării, a fost sesizat, între adâncimile -0,60 m și -1,15 m, în partea sudică a casei, c.1AB, un contur semicircular, care închidea o zonă cu un sol negru, ce poate constitui limita nordică a complexului amintit.

Alte materiale sau complexe arheologice nu au mai fost sesizate, din cauză că suprafața respectivă a fost afectată de săpăturile pentru un puț forat, aflat la 3 m nord de caseta în discuție și trasee electrice și de apă.

Caseta STP.2

Inițial, caseta a avut 3,5 m / 2,8 m, dar datorită apariției unor complexe, caseta a fost extinsă spre sud cu 2 m, spre vest cu 1,5 m, în dreptul c.1-2BC, spre nord cu 1,2 m în dreptul c.2-3AB și spre est cu încă 2 m în dreptul c.3.

⁴ Adrian Bălășescu, Costel Ilie, Adrian-Ionuț Adamescu, Tiberiu Sava, Corina Simion, *The Noua culture horse burials from Negrilești (Galați County)*, în „Dacia” NS, vol. LXII - LXIII, București, 2018-2019, pp.351-368.

Suprafața, orientată N-S, a fost deschisă la 1m sud de colțul sud-estic al magaziei de lemne a școlii, cu obiectivul pentru a salva eventualele urme arheologice din zona ce urma a fi afectată de schimbarea amplasamentului uni stâlp de rețea electrică. Cota 0 a fost stabilită în colțul de SE al casetei, din care s-a făcut și notarea carourilor, cu cifre pe direcția NS și litere pe EV.

Complexe arheologice - sectorul topo C5-C6 (Curtea Școlii)

Suprafețele STP.1 și STP.2

Urmare a cercetării, au fost descoperite trei gropi menajere din epoca bronzului, o locuință din secolele IX-X, precum și un segment din traseul unei conducte de aducțiune a apei, din secolul al XIX-lea.

Cx.1 a fost sesizat în c.1-2ABC, între adâncimile de -0,80 m și -1,40 m. Complexul a fost o locuință orientată NV-SE, de formă rectangulară, cu dimensiunile surprinse de 3,60 m / 3,20 m. Locuința a fost prevăzută cu un cuptor pietrar amplasat în zona de NE, care a fost străpuns de stâlpul de electricitate, ce urma a fi mutat. Podeaua locuinței, din lut bătut, a fost surprinsă la -1,40 m. De pe podeaua locuinței și din zona cuptorului, afectat de groapa stâlpului de iluminat, au fost recuperate fragmente ceramice specifice secolelor IX-X.

Cx.2 a fost o groapă ce a apărut în c.2-3A, între adâncimile de -0,80 m și -1,50 m. Groapa, care intra parțial în profilul de N, avea pereții drepti până la adâncimea de -1,20 m, de unde începea să se clopotească. La conturare, groapa avea dimensiunile surprinse de 1,10 m (NS) / 1,30 m (EV), iar la bază, după clopotire, avea 1,40 m (NS) / 1,60 m (EV). Materialul descoperit în umplutura gropii a fost specific culturii Noua.

Cx.3 a fost o altă groapă apărută în c.1-2A, între adâncimile de -1,00 m și 1,40 m și intra jumătate în profilul de E. Groapa a avut pereții drepti până la bază, iar dimensiunile surprinse au fost de 1,10 m (NS) / 0,80 m (EV). Materialul descoperit în umplutura gropii a fost specific culturii Noua.

Cx.4 a fost o groapă ce a apărut în c.2-3A^{B'}, între adâncimile de -1,00 m și 1,50 m și intra parțial în profilele de E și N. La conturarea complexul, avea dimensiunile surprinse de 1,20 m (NS) / 0,90 m (EV), iar la bază, după clopotire, au fost de 1,50 m (NS) / 1,20 m (EV). Materialul descoperit în umplutura gropii a fost specific culturii Noua.

Stratigrafie generală sectorul topo C5-C6.

În cele două casete deschise în 2023 (STP.1, STP.2) se păstrează stratigrafia observată în anul 2015, astfel că solul viu, steril din punct de vedere arheologic, apare în acest sector la adâncimi cuprinse între 1,50 m și 1,70 m și este suprapus de un sol galben pătat sau cafeniu, gros de circa 0,20 m - 0,30 m, în care apar materiale și complexe arheologice din epoca bronzului.

Nivelul următor, cu grosimea de 0,20 m - 0,30 m, este constituit dintr-un sol de culoare negru cenușos, cu materiale din perioada postromană și este suprapus de un nivel negru granulos, cu grosimi ce variază între 0,30 m - 0,40 m și cu material din perioadele premedievale sau medievale. Nivelul, constituit dintr-un pământ negru compact, gros de 0,10 m - 0,20 m, pigmentat cu fragmente de cărămizi, mortar, sau materiale de factură modernă, este suprapus de solul vegetal (0,15 m - 0,20 m), existent înainte de 2015 și nivelarea cu zgură (0,10 m - 0,20 m) efectuată în acel an.

Sectorul topo C3(Pin)

În acest sector, au mai fost realizate cercetări arheologice în anii 2012-2020, punându-se în evidență numeroase complexe arheologice datate din neolitic (cultura Starcevo-Criș), epoca bronzului, perioadele post romană și premedievală și până în epoca modernă. Săparea neautorizată a unor gropi de împrumut pământ vegetal au determinat și în 2023 deschiderea a două casete la nord de casetele Cas.3/2015/P, Cas.1/2016/P și Cas.2/2016/P⁵.

Caseta 1/2023/P

Suprafața, cu dimensiunile de 8 m /4 m, orientată E-V, a fost deschisă la 0,5 m nord de caseta Cas.2/2015/P și Cas.1/2016/P, pentru a salva eventualele urme arheologice din zona ce a fost afectată de unele gropi de împrumut pământ vegetal, practicate neautorizat. Urmare a cercetării, au fost descoperite 14 complexe de locuire din epoca bronzului, secolul IV p. Chr. și

⁵ Costel Ilie, Paul Ciobotaru, Mircea Nicu, Adrian Ionuț Adamescu, Ovidiu Soleriu Cotoi, *Raport de cercetare arheologică Negrilești-Curtea Școlii, com. Negrilești, jud. Galați*, în „Cronica Cercetărilor Arheologice din România – campania 2015”, cIMeC, 2016, pp.174-179, pp.543-561; Costel Ilie, Paul Ciobotaru, Adrian Ionuț Adamescu, *Raport de cercetare arheologică Negrilești-Curtea Școlii, com. Negrilești, jud. Galați*, în „Cronica Cercetărilor Arheologice din România – campania 2016”, cIMeC, 2017, pp.191-199.

o conductă de canalizare din secolul XX. Cota 0 a fost stabilită în colțul de NE al casetei, din care s-a făcut și notarea carourilor, cu cifre pe direcția EV și litere pe NS.

Caseta 2/2023/P

Suprafața a fost deschisă la est de caseta Cas.1/2023/P și sud de Cas.2/2016/P și a avut dimensiunile de 4 m /4 m. Suprafața a fost deschisă pentru a surprinde continuarea unor complexe apărute în Cas.1/2023/P și în Cas.2/2016/P. Cota 0 a fost stabilită în colțul de NE al casetei, din care s-a făcut și notarea carourilor, cu cifre pe direcția EV și litere pe NS. Și în această casetă a fost sesizată conducta de canalizare, menționată mai sus, care vine dinspre Cas.2/2016/P și Cas.1/2020/P, din zona havuzului descoperit, în fața construcției din piatră și cărămidă, în anul 2013⁶. A fost surprinsă, de asemenea, continuarea complexelor din Cas.1/2023/P, precum și continuarea unui complex sesizat în Cas.2/2016/P.

Stratigrafie generală sectorul topo C3(Pin).

Stratigrafia celor două unități de săpătură, din sectorul topo C3 („Pin”) este asemănătoare și respectă succesiunea straturilor de sol evidențiată în campaniile anterioare. Astfel, solul viu este constant suprapus de un sol galben pătat cu negru, cu o grosime variabilă de 0,15 m până la 0,30 m, care reprezintă, de fapt, stratul în care se închid, de regulă, complexe date, în perioada finală a epocii bronzului sau neolitic. Complexele, cu material arheologic specific culturii Noua, se află în următorul strat, un sol de culoare cafenie, cu o grosime de 0,20 m - 0,30 m. Urmează, mai apoi, un sol negru granulos cu grosimi de 0,15 m - 0,60 m, care reprezintă nivelul de locuire ce poate fi datat în secolul IV p. Chr. (cultura Sântana de Mureș-Černjachov). Suprapuse acestui nivel, se află, în ordine, un strat cu pământ negru deschis, de circa 0,15 m - 0,25 m, în care apar uneori complexe datate în perioada secolelor VIII-X, un sol negru de consistență compactă, cu o grosime ce variază între 0,10 m și 0,30 m, în care au fost identificate complexe ce pot fi datate în perioada modernă, urmat de stratul vegetal.

⁶ Costel Ilie, Paul Ciobotaru, Mircea Nicu, Daniela Alecsă, Ovidiu Soleriu Cotoi, *Raport de cercetare arheologică Negrileşti-Curtea Școlii, com. Negrileşti, jud. Galați*, în „Cronica Cercetărilor Arheologice din România – campania 2013”, cIMeC, 2014, pp.192-194, pp.357-358.

Complexe arheologice - sectorul topo C3(Pin).

Cercetările preventive din acest sector, efectuate în anii 2009, 2012-2020⁷, au pus în evidență numeroase complexe și structuri arheologice datate din neolitic(cultura Starcevo-Criș) și până în epoca modernă.

Caseta 1/2023/P, Caseta 2/2023/P

În aceste suprafețe, au fost evidențiate 16 complexe de locuire, dintre care două sunt continuarea unora, cercetate în anii 2015-2016. A fost pus în evidență și traseul unei conducte de canalizare ce deservea, la mijlocul secolului al XX-lea, o locuință aflată pe latura de vest a Bisericii și adosată zidului de incintă al acesteia.

Cx.1/2023/P a fost un cuptor de uz casnic, ce a apărut în Cas.1/2023/P, c. 2A, la -0,65 m, sub forma unui contur de pământ ars la roșu, de formă alungită, cu gura rectangulară. Instalația de foc era orientată NNE-SSV, cu gura spre SSV. Pereții nu s-au păstrat, grosimea acestora (arsura la roșu) este de 0,12 m - 0,15 m. Vatra nu s-a păstrat, în interiorul lui erau urme de cărbuni și cenușă. Dimensiunile cuptorului, la exterior sunt de 0,94 m / 0,80 m, iar la interior 0,80 m / 0,58 m. A fost secționat pe direcția NNE-SSV. Materialul arheologic este reprezentat de resturi osteologice și fragmente ceramice specifice culturii Sântana de Mureș-Černjachov.

Cx.2/2023/P a fost un alt cuptor de uz casnic ce a a apărut în Cas.1/2023/P, c. 1A, la -0,40 m, sub forma unui contur de pământ ars la roșu, ce intra în profilul de N. Dimensiunile surprinse au fost de 0,66 m(EV) / 0,40 m (NS). Grosimea arsurii la roșu a fost de 0,06 m. Vatra nu s-a păstrat.

Cx.3/2023/P a fost o zonă cu trei instalații de foc, cuptoare de uz casnic, apărute în Cas.1/2023/P, c.1AB, la - 0,40 m, sub forma unei mase

⁷ Dan Gh. Teodor, Costel Ilie, Adrian Ionuț Adamescu, Mircea Nicu, Paul Ciobotaru, Ovidiu Soleriu Cotoi, *Raport de cercetare arheologică Negrileşti-Curtea Școlii, com. Negrileşti, jud. Galați*, în „Cronica Cercetărilor Arheologice din România – campania 2009”, cIMeC, 2010, pp.129-131; Costel Ilie, Adrian Ionuț Adamescu, Mircea Nicu, Paul Ciobotaru, Ovidiu Soleriu Cotoi, *Raport de cercetare arheologică Negrileşti-Curtea Școlii, com. Negrileşti, jud. Galați*, în „Cronica Cercetărilor Arheologice din România – campania 2012”, cIMeC, 2013, pp.170-172, pp.357-358; Costel Ilie, Paul Ciobotaru, Mandache Tudor, *Situl arheologic Negrileşti, jud. Galați. Cercetări arheologice în sectoarele Curtea Școlii și Pin*, în „Danubius”, 35, 2017, pp. 35-88; Costel Ilie, Paul Ciobotaru, Mandache Tudor, *Situl arheologic Negrileşti, județul Galați. Cercetare preventivă, 2018*, în „Danubius”, 36, 2018, pp. 7-42; Costel Ilie, Adrian Adamescu, Tudor Mandache, *Situl arheologic Negrileşti. Cercetare preventivă din punctul „Grădiniță”*, în „Danubius”, 37, 2019, pp.69-84.

informe de pământ ars la roșu și chirpic. După curățarea acesteia, au apărut trei cuptoare de uz casnic, notate Cx.3A, Cx.3B și Cx.3C.

Cx.3A/2023/P Acest cuptor de uz casnic, a apărut în Cas.1/2023/P, c.2AB, la -0,70 m. Forma acestuia era ovală, cu gura rectangulară și avea orientarea NNE-SSV, cu gura spre SSV. La exterior, cuptorul avea dimensiunile de 0,80 m (NS) / 0,75 m (EV), iar grosimea peretelui a fost de 0,06 m. În zona gurii, s-au putut observa urme de cenușă, iar în interior fragmente de lipitură de la vatră. Materialul recoltat a fost reprezentat de fragmente ceramice specifice culturii Sântana de Mureș-Černjachov, resturi osteologice și chirpic.

Cx.3B/2023/P A fost un cuptor de uz casnic, a apărut în Cas.1/2023/P, c.1-2A, la -0,70 m. Cuptorul, orientat NNE-SSV, avea o formă ovală, cu gura rectangulară și cu gura spre SSV. Dimensiunile exterioare au fost de 1,05 m (NS) / 0,80 m (EV), lățimea gurii (la interior) a fost 0,40 m, iar grosimea peretelui ars la roșu 0,05 m. Pe toată suprafața interioară a acestuia și în zona gurii de ardere, s-au observat urme de cărbune și cenușă. Au fost prelevate fragmente ceramice specifice culturii Sântana de Mureș-Černjachov, resturi osteologice și chirpic.

Cx.3C/2023/P a fost un alt cuptor de uz casnic, surprins în Cas.1/2023/P, c.1-2A, la -0,60 m. Forma acestuia este ovală, cu gura rectangulară, orientarea este N-S, cu gura spre S. Acesta intră sub profilul de N, a avut dimensiunile surprinse de 0,90 m (NS) / 0,70 m (EV), iar grosimea peretelui, ars la roșu, a fost de 0,05 m. În zona gurii de ardere, s-au observat urme de cenușă. Materialul recoltat a fost reprezentat de fragmente ceramice specifice culturii Sântana de Mureș-Černjachov, resturi osteologice și chirpic.

Cx.4/2023/P a fost un cuptor de uz casnic ce a apărut în Cas.1/2023/P, c.4B, la -1,05 m. Cuptorul era orientat NNE-SSV, avea formă ovală, iar gura de ardere aflată spre SSV, formă rectangulară. Dimensiunile exterioare ale cuptorului au fost de 0,80 m (NS) / 0,66 m (EV). Materialul arheologic a fost reprezentat de resturi osteologice, melci și fragmente ceramice specifice culturii Sântana de Mureș-Černjachov.

Cx.5/2023/P a fost o groapă sesizată în Cas.1/2023/P, c. 4A, la -1,05 m, sub forma unui contur de sol negru granulos, de formă circulară, ce intră sub profilul de N. Dimensiunile surprinse au fost de 1,60 m (EV) / 0,66 m

(NS). La -1,25 m a apărut o bucată mare de lipitură, în partea vestică a gropii. În profil, forma gropii a fost tronconică, îngustându-se spre bază, care se afla la -1,50 m, fiind dreaptă. Din pământul de umplură, au fost recoltate fragmente ceramice specifice culturii Sântana de Mureș-Černjachov, resturi osteologice și chirpic.

Cx.6/2023/P a fost o altă groapă ce a apărut în Cas.1/2023/P, c.3A, la -1,05 m, sub forma unui contur neregulat de pământ negru granulos, cu dimensiunile de 0,60 m (EV) / 0,42 m (NS). La -1,25 m conturul a căpătat o formă ovală, după care se clopotea cu 0,30 m - 0,50 m până la bază la 3,30 m, unde se afla un strat de nisip. Din pământul excavat, au fost prelevate resturi osteologice și fragmente ceramice specifice culturii Sântana de Mureș-Černjachov.

Cx.7/2023/P a fost o groapă menajeră, din care au fost recoltate fragmente ceramice specifice culturii Sântana de Mureș-Černjachov, chirpic și resturi osteologice. Această groapă menajeră a apărut în Cas.1/2023/P, c.1B, la -0,75 m sub forma unui contur circular de sol negru granulos, tăiat pe partea de N de șanțul conductei de canalizare. La est se continua în Cas.2/2023/P, c.2B, dimensiunile surprinse la conturare fiind de 1,10 m (EV) / 0,60 m (NS), iar la -1,05 de 1,30 m (EV) / 0,80 m (NS). După -1,20 m, pereții gropii se clopotesc cu 0,25 m până la baza acesteia, care era dreaptă și a apărut la -2,50 m. Din pământul de umplură, au fost recoltate fragmente ceramice specifice culturii Sântana de Mureș-Černjachov, chirpic și resturi osteologice.

Cx.8/2023/P a fost o groapă ce a apărut în Cas.1/2023/P, c.2A, la -1,15 m și parte din ea intra sub profilul de N. La adâncimea de -1,25 m, dimensiunile complexului erau de 2,50 m (EV) / 0,55 m (NS) pentru ca la -2,20 m acestea să fie de 0,90 m (EV) / 0,65 m (NS). Baza gropii a fost sesizată la -2,30 m și era alveolată. Din pământul excavat au fost recoltate fragmente ceramice specifice culturii Noua și resturi osteologice.

Cx.9/2023/P a fost o groapă ce a apărut în Cas.1/2023/P, c.1A, la -1,00 m, sub forma unui contur oval, caracterizat printr-un sol de culoare cafenie, ce intră sub profilele de E și N. Această groapă se continua și în Cas.2, c.1B. Dimensiunile surprinse la conturare au fost de 1,20 m (NS) / 1,30 m (EV). De la adâncimea de -1,30 m, pereții gropii se clopoteau cu 0,20

m, până la bază, care se află la -1,70 m. Din pământul excavat, au fost recoltate fragmente ceramice specifice culturii Noua și resturi osteologice.

Cx.10/2023/P a fost o amenajare, posibil locuință, ce a apărut în Cas.1/2023/P, c.2-3A, la -1,50 m, sub forma unui contur rectangular, caracterizat printr-un sol de culoare cafenie, ce intră sub profilul de S. Pe latura de SV, complexul a fost suprapus de Cx.6. Orientarea amenajării a fost NS, posibila intrare fiind pe latura de SE. Dimensiunile surprinse au fost de 1,30 m (EV) / 1,10 m (NS). La -2,30 m își schimbă forma, continuându-se și în c.3-4A, culoarea solului fiind cafeniu albicioasă și de o consistență tare. Baza amenajării a fost la -2,40 m (E) și la -2,70 m (V). Din umplutură, au fost recoltate fragmente ceramice specifice culturii Noua, resturi osteologice, chirpic și zgură.

Cx.11/2023/P a fost o amenajare, posibil locuință, ce a apărut în Cas.1/2023/P, c.3-4AB, la -1,70 m, sub forma unui contur de formă rectangulară, caracterizat printr-un sol de culoare cafenie, ce intră sub profilele de S și V. Dimensiunile ei au fost de 3,70 m (NS) / 2,90 m (EV). La -2,30 m complexul se retrăgea sub profilul de sud. Pentru a cerceta integral acest complex s-a realizat o extindere de 1,00m (NS) / 3,60 m (EV), în colțul de SV al Cas.1/2023/P (c.4C) Materialele recoltate, fragmentele ceramice și resturile osteologice, sunt specifice pentru cultura Noua.

Cx.12/2023/P a apărut în Cas.2/2023/P, c.1AB, la -1,10 m, sub forma unui contur rectangular, cu colțurile rotunjite, orientat NNV-SSE, ce intra puțin sub profilul de S și sub profilul de E. Complexul a fost o locuință cu dimensiunile surprinse de 2,90 m (NS) / 2,20 m (EV). Pe latura de NV ,este tăiată de șanțul conductei de canalizare. Pentru a cerceta integral acest complex am practicat o extindere spre sud, pe colțul de SE al Cas.2/2023/P, c.1C, cu dimensiunile de 1,00 m (NS) / 2,10 m (EV). La -1,50 m, la jumătatea laturilor de NV și SE, au fost sesizate urmele a două gropi de par, cu diametrul de 0,20 m și podeaua locuinței care este din pământ galben bătut, cu o grosime de 0,01 m. De pe suprafața locuinței au fost recoltate numeroase resturi osteologice, fragmente ceramice specifice culturii Sântana de Mureș-Černjachov.

Cx.13/2023/P a apărut în Cas.1/2023/P, c.4B, la -2,50 m, sub forma unui contur circular, de culoare cafenie, ce intra sub profilul de V. Groapa a

avut dimensiunile, surprinse în săpătură, de 1,10 m (NS) / 0,23 m (EV). Baza acesteia a fost surprinsă la -2,60 m, fiind alveolată. Nu a avut inventar.

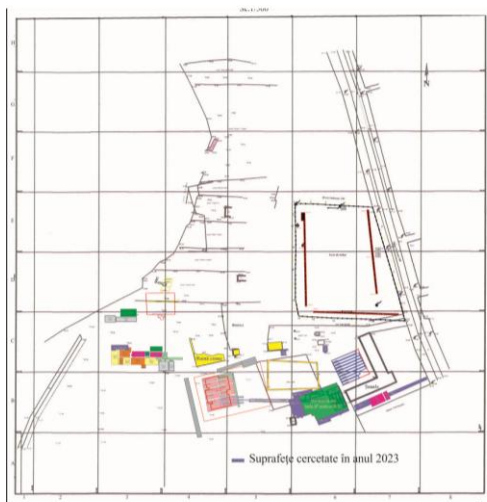
Cx.14/2023/P a apărut în Cas.1/2023/P, c.4BC, la -2,50 m, sub forma unui contur circular, de culoare cafenie, ce intra sub profilele de V și S. A fost o groapă cu dimensiunile surprinse la 1,30 m (NS) / 0,70 m (EV). Baza ei a fost surprinsă la -2,70 m și este alveolată. Din pământul de umplutură au fost recoltate fragmente ceramice specifice culturii Noua.

Suprafețele cercetate în anii 2022-2023, în cele patru puncte, au acoperit o suprafață totală de 445 m².

Ca urmare a acestor cercetări au fost descoperite 80 de complexe de locuire, gropi menajere, locuințe, cuptoare de uz casnic și de ars ceramică, precum și structuri constructive, datate începând cu epoca târzie a bronzului și până în epoca modernă.

Au mai fost descoperite și două morminte de înhumație, unul din secolul al III-lea p.Chr. și altul din perioada modernă.

Planșe



Planșa 1 - Situl arheologic Negriștești-Curtea Școlii. Cercetări 2022-2023.

1. Plan topografic și ridicare topo Stereo 70 cu suprafețele cercetate în anul 2023.

2. Ortofotoplan și ridicare topo Stereo 70 cu suprafețele cercetate în anul 2023.



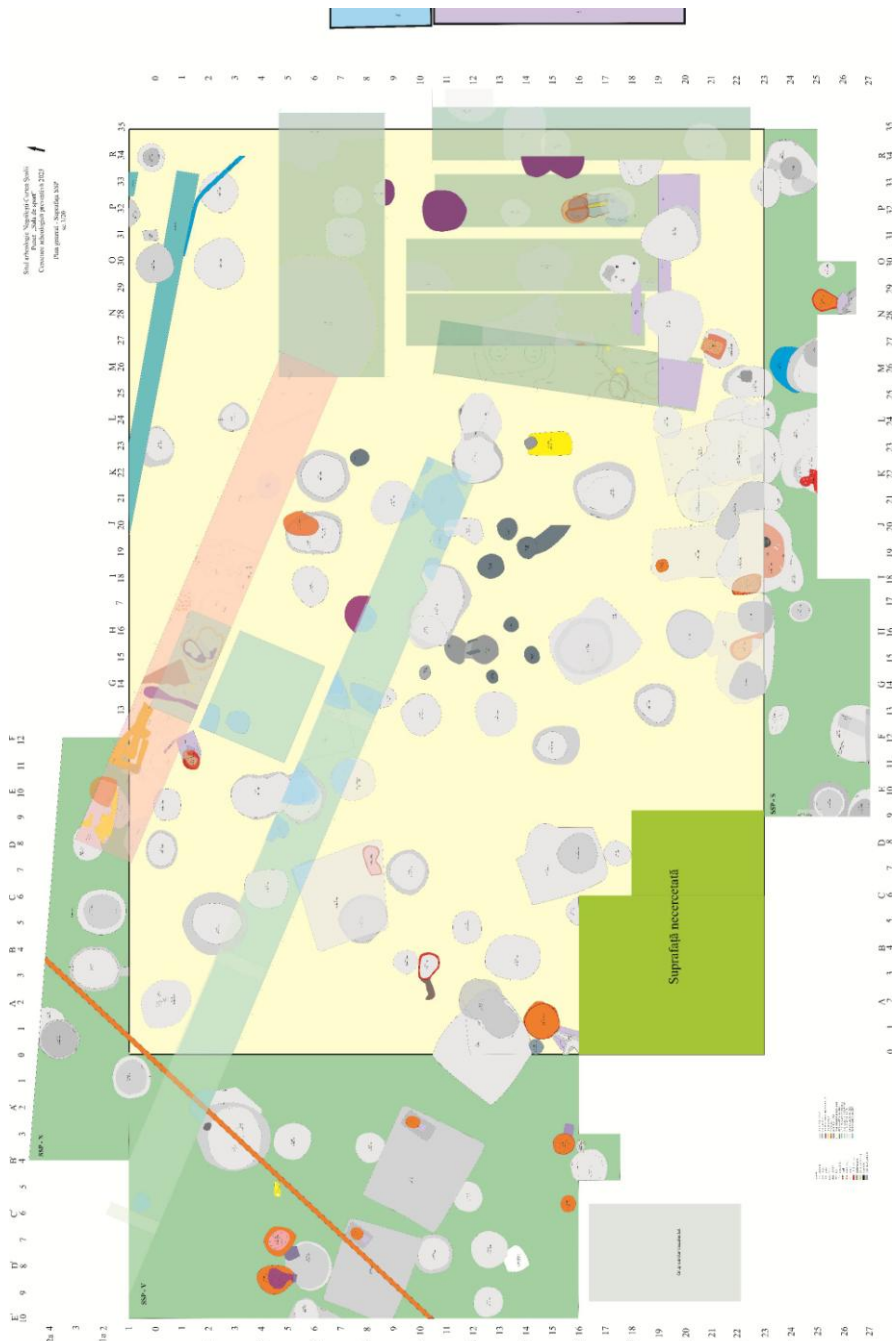
Planșa 1 -Situl arheologic Negriștești-Curtea Școlii, cercetări 2022-2023.

1. Plan topografic; 2. Ortofotoplan cu suprafețe cercetate.




Planșa 2 - Situl arheologic Negriștești-Curtea Școlii, Sector topo B6.

1. Imagine satelitară cu zonele cercetate în anii 2021-2023 pentru obiectivul „Sală de educație fizică școlară”; 2-4 Imagini aeriene din timpul cercetării.



Planșa 3 - Situl arheologic Negrileşti-Curtea Școlii, Sector topo B6.
Plan general suprafața SSP/2023 cu extinderile spre N, S și V.



Planşa 4 - Situl arheologic Negrileşti-Curtea Şcolii, suprafaţa SSP/2022.
 1. Cx.41; 2. Cx.42A; 3. Cx.42B; 4. Cx.43.



Planşa 5 - Situl arheologic Negrileşti-Curtea Şcolii, suprafaţa SSP/2022.
 1. Cx.44; 2. Cx.45; 3. Cx.46; 4. Cx.47



1



3



2



4

Plansa 6 - Situl arheologic Negrilești-Curtea Școlii, suprafața SSP/2022.

1. Cx.48; 2. Cx.49; 3-4 Cx.50.



1



3



2



4

Plansa 7 - Situl arheologic Negrilești-Curtea Școlii, suprafața SSP/2022.

1. Cx.51; 2. Cx.52; 3. Cx.53; 4. Cx.54.



Planşa 8 - Situl arheologic Negrileşti-Curtea Şcolii, suprafaţa SSP/2022.
1. Cx.55; 2. Cx.56; 3. Cx.57; 4. Cx.58-62.



Planşa 9 - Situl arheologic Negrileşti-Curtea Şcolii, suprafaţa SSP/2022.
1-2 Cx.63 la conturare şi la final; Cx.63 la conturare şi la final.



Plansa 10 - Situl arheologic Negrilești-Curtea Școlii, suprafața SSP/2022.

1. Cx.65; 2. Cx.67; 3. Cx.65; 4. Cx.19, Cx.66.



Plansa 11 - Situl arheologic Negrilești-Curtea Școlii, suprafața SSP/2022.


1-2 Cx.66; 3. Cx.68 și Cx.71; Cx.68 la final.



1 2
3 4



Plasa 12 - Situl arheologic Negrileşti-Curtea Şcolii, suprafaţa SSP/2022.
1. Cx.69, vatră cuptor; 2-4 Cx70.



1 2
3 4




Plasa 13 - Situl arheologic Negrileşti-Curtea Şcolii, suprafaţa SSP/2022.
1-3 Cx.72; 4. Cx.32, Cx73 şi Cx.74.



1 2



3 4



Plansa 14 - Situl arheologic Negrilești-Curtea Școlii, suprafața SSP/2023.
1-2 Cx.75A și Cx.75B; 3- 4. Cx76A și Cx.76B.



1 2



3 4




Plansa 15 - Situl arheologic Negrilești-Curtea Școlii, suprafața SSP/2023.
1-2. Cx.77; 3-4. Cx.78.



1 2
3 4



Plansa 16 - Situl arheologic Negrilești-Curtea Școlii, suprafața SSP/2023.
1-4 . Cx.79 și cuptorul locuinței.



1 2
3 4



Plansa 17 - Situl arheologic Negrilești-Curtea Școlii, suprafața SSP/2023.
1-2. Cx.80 și Cx.81; 3-4. Cx.82.



1 2



3 4



Plansa 18 - Situl arheologic Negrilești-Curtea Școlii, suprafața SSP/2023.
1-4. Cx.83 la conturare și la final.



1 2



3 4



Plansa 19 - Situl arheologic Negrilești-Curtea Școlii, suprafața SSP/2023
1. Cx.84; 2. Cx.86; 3. Cx.87 și Cx.88; 4. Cx.87.



Plansa 20 - Situl arheologic Negrilești-Curtea Școlii, suprafața SSP/2023
1-2. Cx.88 la conturare și final; 3-4. Cx.89 la conturare și final.




Plansa 21 - Situl arheologic Negrilești-Curtea Școlii, suprafața SSP/2023
1-4. Cx.90, Cx.90A, Cx.91 diferite etape.

1-5.



Planşa 22 - Situl arheologic Negrileşti-Curtea Şcolii, suprafaţa SSP/2023
1-2. Cx.92; 3-4. Cx.93, Cx.94 şi Cx.95.



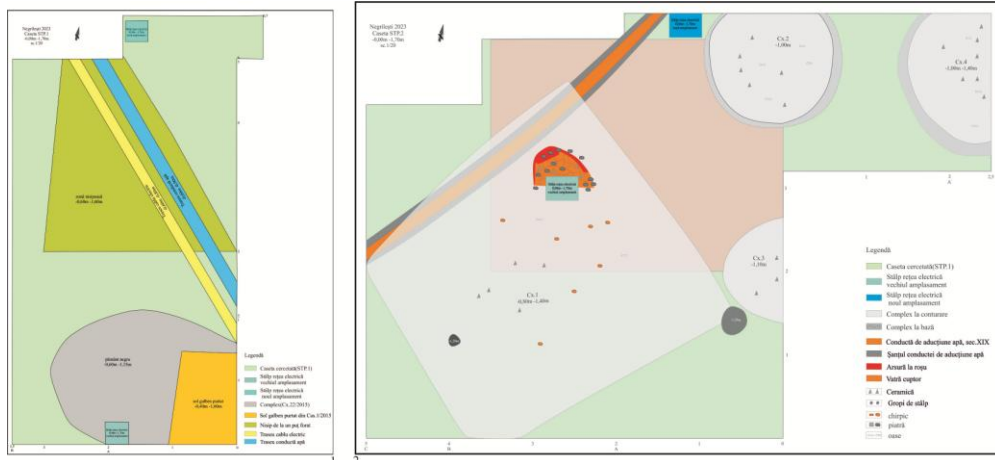
Planşa 23 - Situl arheologic Negrileşti-Curtea Şcolii – 2023. Sector topo B7.
Plan general suprafeţele Sp.3 şi Sp.4



Planșa 24 - Situl arheologic Negrilești-Curtea Școlii, 2023
 1. Suprafețele Sp.3 și Sp.4; 2. Sp.3, vedere spre est; 3. Cx.5; 4. Cx.6.



Planșa 25 - Situl arheologic Negrilești-Curtea Școlii, 2023
 1- 2. Cx.7; 3 - 4. Cx.8.



Planșă 27 - Situl arheologic Negrileşti-Curtea Școlii, 2023 Sector topo C5-C6.
1. Imagine aeriană cu amplasamentul casetelor STP1 și STP2; 2. Caseta STP1, vedere spre nord; 3-4 Cx.1 din STP2, la conturare și final.



Planșa 28 - Situl arheologic Negrileşti-Curtea Școlii, 2023 Sector topo C5-C6.
1-4. Cx.2 din STP2, la conturare și final.




Planșa 29 - Situl arheologic Negrileşti-Curtea Școlii, 2023 Sector topo C5-C6.
1-2.Cx.3 din STP2; 3-4. Cx.4 din STP2.



Planșa 32 - Situl arheologic Negrilești-Curtea Școlii, 2023. Sector topo C3.

1. Cx.1, Cx.4, Cx.5, Cx.6 vedere spre nord; 2. Cx.5;
3. Cx.6, Cx.8, Cx.10 vedere spre vest; 4. Cx.6 la final.



Planșa 33 - Situl arheologic Negrilești-Curtea Școlii, 2023. Sector topo C3.

- 1-2. Cx.7 la conturare și final; 3-4. Cx.8, Cx.10 la conturare și final.



Planșa 34 - Situl arheologic Negrilești-Curtea Școlii, 2023. Sector topo C3.
 1.Cx.7, Cx.9, Cx.12, vedere spre est; 2-3. Cx.9, Cx.12 la conturare și final.
 4. Cx.12 la final.



Planșa 35 - Situl arheologic Negrilești-Curtea Școlii, 2023. Sector topo C3.
 1-2. Cx.11 la conturare și final; 3-4. Cx.13, Cx.14 la conturare și final.